

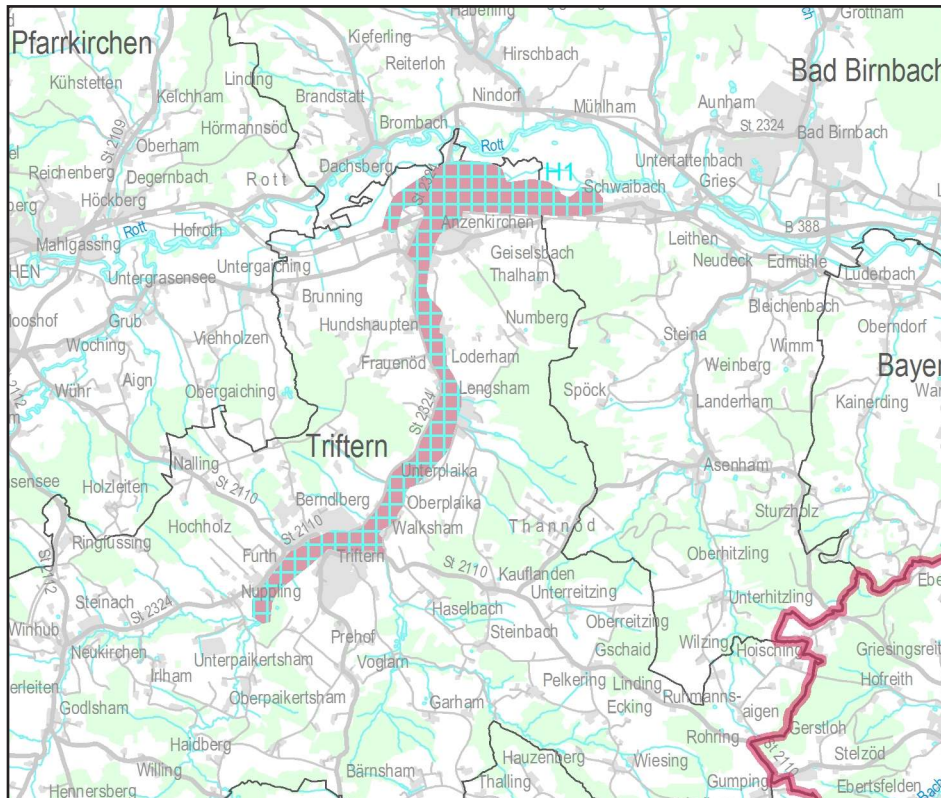
Regionalplan Region Landshut (13)

B VIII Wasserwirtschaft

Teilbereich Hochwasserschutz

Karte zur Anhörung des Teilkapitels B VIII 3 Hochwasserschutz

Entwurf vom April 2017



Ziele und Grundsätze der Raumordnung

Zeichnerisch verbindliche Darstellungen



Vorranggebiet für Hochwasserschutz




Vorranggebiet für Hochwasserschutz soll entfallen

Nachrichtliche Wiedergabe staatlicher Planungsziele



Regionsgrenze

Verwaltungsgrenzen



Grenzen der Gemeinden



Grenzen der Landkreise und kreisfreien Städte



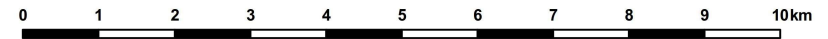
Grenze des Regierungsbezirkes

Bearbeiter: Regionsbeauftragter für die Region Landshut bei der Regierung von Niederbayern

Kartographie: Regierung von Niederbayern

Herausgeber: Regionaler Planungsverband Landshut

Maßstab 1:100 000



Kartengrundlage:

Nutzung der Geobasisdaten der Bayerischen Vermessungsverwaltung
Geobasisdaten: © Bayerische Vermessungsverwaltung, November 2016